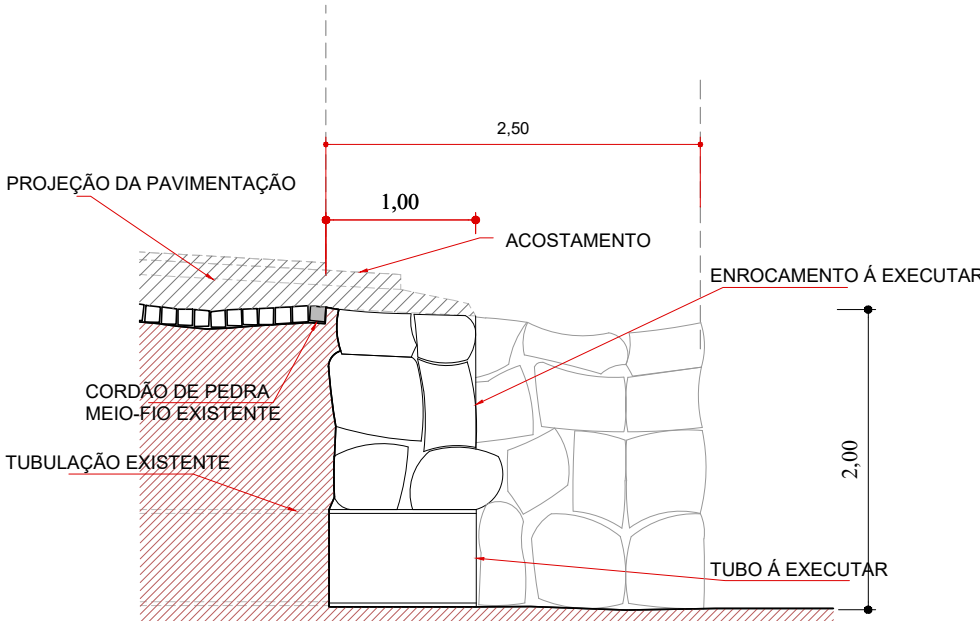
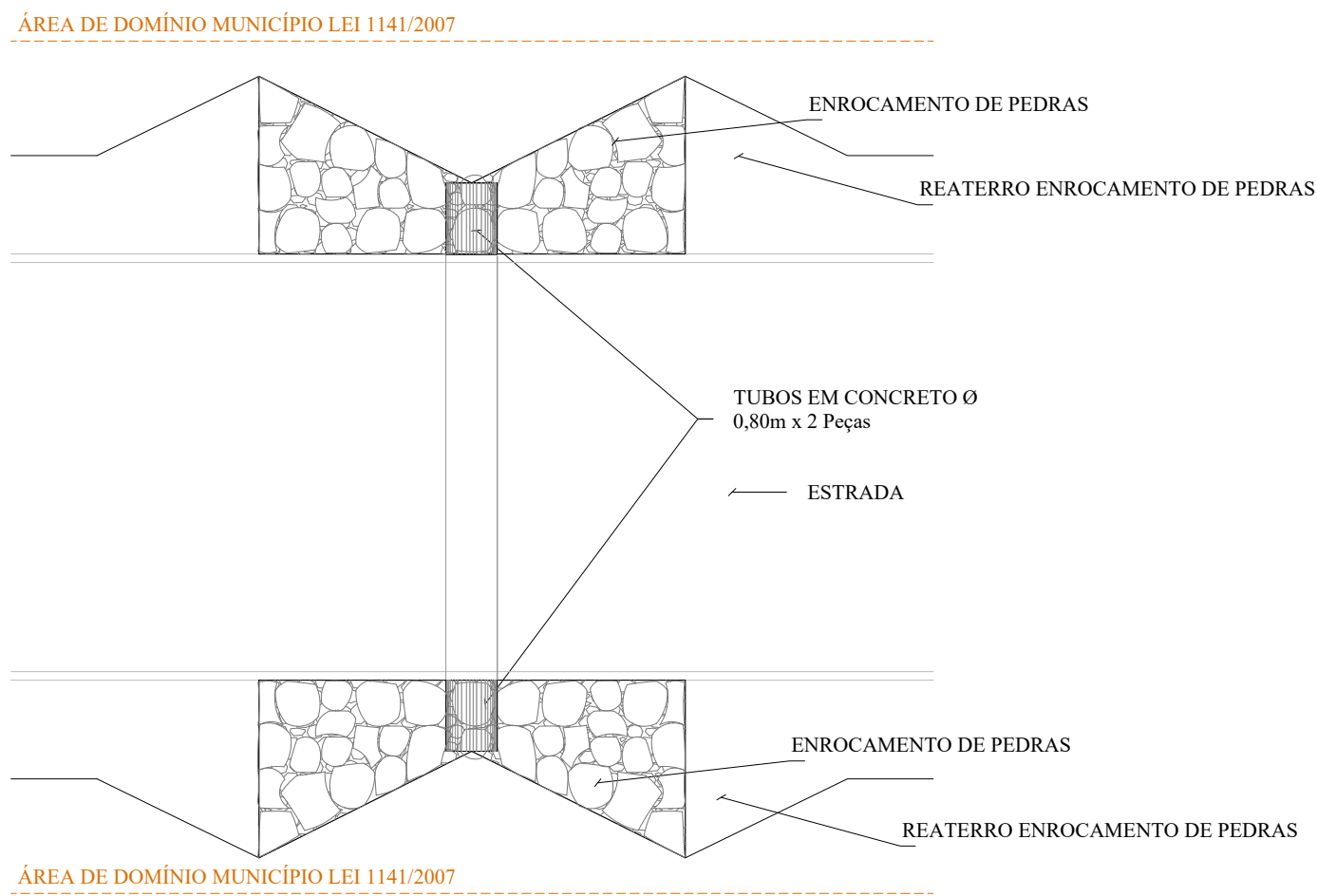


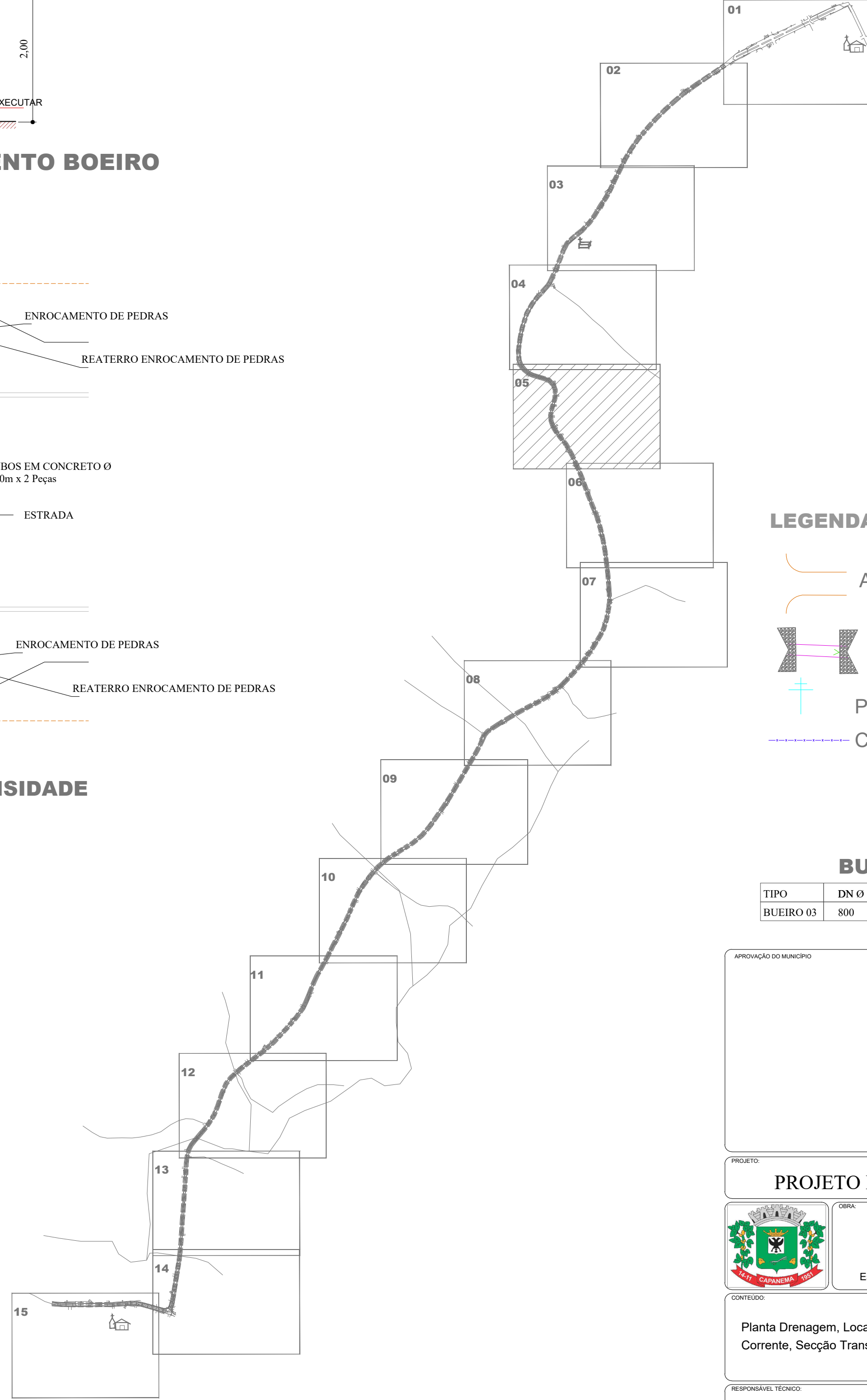
PLANTA DO ENROCAMENTO BOEIRO
ESCALA=1/50



DETALHE DO ENROCAMENTO BOEIRO
ESCALA=1/50



SITUAÇÃO EM RELAÇÃO A ESCONSIDADE
SEM ESCALA



LEGENDA:

- Acessos e Acessos à Propriedades
- Bueiros
- Postes
- Cercas

BUEIROS/ALAS

TIPO	DN Ø	Metros a Executar	TIPO	Unidades a Executar	Coordenadas
BUEIRO 03	800	2,00m	ENROCAMENTO	2	1282,00m - 25°32'28.33"S 53°40'25.17"O

APPROVAÇÃO DO MUNICÍPIO

APPROVAÇÃO DA SAÚDE PÚBLICA

PROJETO: PROJETO DE DRENAGEM E OBRAS DE ARTE CORRENTE

CORRELA: Município de Capanema - Paraná

RECAPEAMENTO ASFÁLTICO EM CBUQ

Estrada Rural - Trecho entre Comunidade de Marechal Lott à Comunidade de Duas Barras - Capanema Pr

CONTEÚDO: Planta Drenagem, Localização do Trecho, Obra de Arte Corrente, Seção Transversal, Detalhes e Legenda

RESPONSÁVEL TÉCNICO: AMANDA P. DE ANDRADE
CREA: 80-108960
ENGENHEIRA CIVIL MUNICIPAL DE CAPANEMA - PR
Membro nº 2021

ÁREA TOTAL: 5.020,00m

ESCALA: indicada

DATA: Julho de 2025

LOGRADOURO: Estrada Rural, Comunidade de Marechal Lott à Comunidade de Duas Barras

Nº CHACOTE: -

Nº GLEBAQUADRA: -

SETOR: -

GEORREFERÊNCIA: Ponto: 25°32'28.33"S
53°40'25.17"O

COORDENADAS: 25°32'28.33"S
53°40'25.17"O

PROJETO: EVANDRO CESAR MALINSKI

FRANCA: -

05-15